



# DOSSIER RECURSOS URBANOS



AJUNTAMENT de  
RIBA-ROJA DE TÚRIA



**RibaSandbox**  
Laboratorio Urbano



**GENERALITAT  
VALENCIANA**

Conselleria d'Innovació,  
Universitats, Ciència  
i Societat Digital

# 01

RIBA-ROJA DE TÚRIA  
A DISPOSICIÓN DE LA  
INNOVACIÓN

## Riba-roja de Túria a disposición de la innovación

El **RibaSandbox** es un **entorno controlado de pruebas** que permite desarrollar y testar proyectos de innovación en condiciones reales dentro del municipio, de forma temporal y supervisada. Se concibe como una herramienta al servicio de la experimentación urbana, orientada a mejorar los servicios públicos, avanzar en sostenibilidad y reforzar la resiliencia del municipio frente a los retos actuales.

El RibaSandbox no es un espacio físico único ni cerrado, sino que se apoya en el propio **tejido urbano** de Riba-roja de Túria. En función de cada proyecto, el Ayuntamiento puede autorizar el uso temporal de distintos **recursos urbanos municipales** para la realización de pruebas, siempre en el marco de un convenio específico donde se definen el alcance, la duración, las condiciones técnicas y las garantías necesarias.

Estos recursos urbanos constituyen el **soporte real** sobre el que se desarrollan las pruebas y pueden abarcar, según el caso, edificios municipales, espacios públicos, infraestructuras urbanas, recursos naturales, eventos municipales o herramientas digitales y servicios intangibles.

Su utilización se ajusta siempre a los **objetivos del proyecto y a las competencias municipales**, garantizando la seguridad, el interés público y el respeto al entorno urbano y a la ciudadanía.

El presente dossier recoge y describe los distintos tipos de recursos urbanos **susceptibles de integrarse** en el RibaSandbox, con el objetivo de facilitar su comprensión y servir de referencia para las entidades interesadas en desarrollar proyectos de innovación en el municipio.



¿Hablamos?



962 77 00 62



[innovacion@ribarroja.es](mailto:innovacion@ribarroja.es)



Para más  
información  
escanea el  
código QR

02

TIPOLOGÍAS DE  
RECURSOS URBANOS

## Tipologías de Recursos Urbanos disponibles

### EDIFICIOS

Incluyen los **inmuebles públicos** destinados a servicios administrativos, culturales, educativos, deportivos y sociales, como el Ayuntamiento, museos, instalaciones deportivas, el Auditorio Municipal y las bibliotecas. Estos espacios concentran gran parte de la actividad pública y garantizan el acceso de la ciudadanía a servicios esenciales y culturales.

### ELEMENTOS URBANOS

Agrupan los **espacios e infraestructuras** que estructuran el municipio, como parques, plazas, vías públicas, zonas de aparcamiento y equipamientos técnicos. Facilitan la movilidad, el ocio, el encuentro ciudadano y la prestación de servicios básicos, configurando un entorno urbano funcional y accesible.

### RECURSOS INTANGIBLES

Son **herramientas y servicios** digitales que mejoran la gestión municipal y la relación con la ciudadanía, como aplicaciones móviles, plataformas de datos abiertos o sistemas de información. Estos recursos favorecen la transparencia, la participación ciudadana, la comunicación directa con la administración y el acceso ágil a servicios y contenidos de interés público.

### RECURSOS NATURALES

Incluyen los **espacios naturales y paisajísticos** del término municipal, como ríos, parques naturales, zonas verdes y entornos rurales. Estos recursos aportan valor ambiental, ecológico y recreativo, permiten el disfrute de actividades al aire libre y contribuyen a la sostenibilidad, la conservación de la biodiversidad y la calidad de vida de la ciudadanía.

### EVENTOS

Engloban las **celebraciones culturales, festivas y deportivas** que forman parte de la identidad local, como las Fallas, la Festa del Dux, las fiestas patronales de agosto, Moros y Cristianos, la San Silvestre o la Volta a Peu Nocturna. Estos eventos fomentan la participación social, dinamizan la economía local y refuerzan las tradiciones, la convivencia y el sentimiento de pertenencia al municipio.

03

EJEMPLOS DE  
RECURSOS URBANOS





EDIFICIOS

EDIFICIOS

EDIFICIOS

EDIFICIOS


EDIFICIOS



### Castillo de Riba-roja de Túria

El castillo de Riba-roja de Túria es el edificio más antiguo y emblemático del casco antiguo de Riba-roja de Túria. Está declarado **Bien de Interés Cultural** bajo la Categoría de Monumento.

El Castillo funciona como centro cultural en donde se desarrollan multitud de eventos: exposiciones, conciertos, charlas, conferencias, visitas guiadas, bodas, etc. Además, alberga dos museos arqueológicos el Museo Visigodo de Pla de Nadal (MUPLA) y el Museo de Cerámica del Castillo (MUCA).

 **Ubicación:** C/ Cisterna, 28

 **Enlace:** [Castillo de Riba-roja de Túria](#)



### Museo Visigodo de Pla de Nadal MUPLA

El Museo Visigodo de Pla de Nadal (MUPLA) conserva y exhibe piezas procedentes del **yacimiento arqueológico** del mismo nombre, mostrando la historia del palacio mandado construir por Teodomiro.

El recorrido aborda su arquitectura, decoración y epigrafía, así como el trabajo de los artesanos. Alberga más de cien piezas de escultura visigoda, cuenta con accesibilidad universal y reconocimientos de calidad turística.

 **Ubicación:** C/ Cisterna, 28

 **Enlace:** [Museo Visigodo de Pla de Nadal MUPLA](#)



### Ayuntamiento de Riba-roja de Túria

Fue construido por el arquitecto Joaquín Rieta Sister, comenzando la obra en 1925 y concluyéndola en 1927. El edificio es de **estilo clasicista** y constituye uno de los más bellos de la Comunidad Valenciana.

Consta de dos plantas y torre con cubierta piramidal de teja rematada con pináculos en los vértices. En 2009 fue inaugurado después de una **gran remodelación** dotándolo de las más modernas y sostenibles instalaciones conservando la fachada y los elementos arquitectónicos originales.

 **Ubicación:** Plaza Ayuntamiento, 9

 **Enlace:** [Ayuntamiento de Riba-roja de Túria](#)



### Molino y Casa de Molinera

En 1998, el Ayuntamiento de Riba-roja de Túria obtiene la propiedad del molino habilitando la Casa de la Molinera para la visita. Actualmente el molino está reconocido como **Bien Inmueble de Etnología**.

En la Casa de la Molinera se puede observar elementos de la vida cotidiana de la molinera y su familia, donde se conjugan elementos tradicionales y de una incipiente modernidad tecnológica. También hay objetos relacionados con la administración del molino.

 **Ubicación:** C/ Cisterna, 27

 **Enlace:** [Molino y Casa de Molinera](#)






### Complejo Deportivo La Mallà

El complejo deportivo dispone de **dos piscinas**, una de siete calles y otra de menor profundidad destinada a iniciación e hidromasaje.

Cuenta con una sala de musculación de más de 200 m² equipada con máquinas selectorizadas, carga externa y peso libre, además de salas para actividades dirigidas, cardio y ciclo indoor. Dispone de terrazas exteriores que complementan las zonas superiores y una cafetería en planta baja con acceso exterior. El establecimiento es accesible para personas con movilidad reducida.

 **Ubicación:** Av. Pacadar, 142

 **Enlace:** [Complejo Deportivo La Mallà](#)



### Centro Social "La Botaia"

El edificio municipal "La Botaia" es un espacio rehabilitado que concentra diversos servicios de carácter educativo, social y cultural.

Alberga el **Centro de Formación de Personas Adultas**, un **Centro Social** orientado a la inclusión, la autonomía y el apoyo familiar, así como un **Centro de Jubilados** y la **Biblioteca Municipal** con sala de estudio. Su carácter multifuncional lo convierte en un punto de referencia para la formación, el ocio y la atención social de la ciudadanía.

 **Ubicación:** C/ Santander, 1

 **Enlace:** [Centro Social "La Botaia"](#)



### Auditorio Municipal

El Auditorio Municipal de Riba-roja del Túria es uno de los espacios culturales más activos de la comarca. El edificio integra los **Conservatorios Profesionales de Música y Danza** junto al propio auditorio, que acoge una programación estable de **cine, teatro, música y danza**.

Cuenta con un aforo cercano a 800 plazas, escenario de gran formato, foso para orquesta, estudio de grabación, sistema de proyección digital y una completa dotación técnica conectada con la radio local.

 **Ubicación:** C/Mayor, 135

 **Enlace:** [Auditorio Municipal](#)



### Biblioteca Municipal - BI El Trinquet

La Biblioteca I Trinquet dispone de amplias instalaciones destinadas a la lectura, el estudio y el acceso a la información. Cuenta con una **sala infantil** con libros y material audiovisual donde se desarrollan actividades de animación lectora, que incluye también la sección juvenil.

La **zona de préstamo** ofrece novelas, CDs y DVDs, además de ordenadores de uso público. En la segunda planta se sitúa la sala de estudio, equipada con conexión wifi y recursos informáticos para la consulta.

 **Ubicación:** C/Trinquet, 1

 **Enlace:** [Biblioteca Municipal - BI El Trinquet](#)

# ELEMENTOS URBANOS ELEMENTOS URBANOS ELEMENTOS





### Plaza de la Torre

Esta torre y tramo de muralla forman parte del antiguo recinto amurallado de Riba-roja de Túria. Se trata de una **torre árabe (s. XI-XII)** de planta poligonal con forma de trapecio rectangular.

Las actuales obras de consolidación han dejado a la vista accesos en la base de la muralla a dos refugios de la Guerra Civil Española. Esta plaza siempre fue un lugar de reunión para los vecinos y centro de una intensa vida social. Se dice que aquí fue donde se plantó la primera falla del pueblo.

 **Ubicación:** Plaza de la Torre

 **Enlace:** [Plaza de la Torre](#)



### Red de vías públicas

El municipio dispone de una amplia red de vías públicas compuesta por calles, avenidas y caminos que ordenan el tráfico rodado y peatonal.

Estas vías se distribuyen por el casco urbano y los polígonos industriales, como el Oliveral, y facilitan la conexión con carreteras principales como la CV-370 y la A-7. Su utilización y funcionamiento están regulados por la correspondiente **Ordenanza Municipal Reguladora de Ocupación de la Vía Pública (OVP)**.

 **Ubicación:** Todo el municipio


 **Enlace:** [Ordenanza Reguladora de Ocupación de la Vía Pública \(OVP\)](#)



### Parque Municipal Maldonado

El Parque Municipal Maldonado es el espacio verde más emblemático y extenso de Riba-roja de Túria. Alberga el **Parque de Vapor Vivo**, único en España, gestionado desde 1989 por el Centro Ferroviario Vaporista.

Acoge el **Centro Ocupacional Camp de Túria** y amplias zonas arboladas con tilos, plátanos de sombra y flora autóctona. Dispone de áreas infantiles temáticas, servicios adaptados, vigilancia permanente y una intensa programación cultural y de ocio.

 **Ubicación:** C/Ausias March

 **Enlace:** [Parque Municipal Maldonado](#)



### Punto público de carga rápida para vehículos eléctricos

Riba-roja de Túria dispone de un punto público de carga rápida para vehículos eléctricos que permite la recarga gratuita a los usuarios. La electrolinera cuenta con una estación de hasta 50 kW, capaz de alcanzar aproximadamente el 80 % de la batería en unos 30 minutos. Dispone de conectores CHAdeMO, CCS y Modo 3, compatibles con cualquier vehículo eléctrico, y funciona mediante un sistema de gestión remota y aplicación móvil, impulsando una movilidad más sostenible.

 **Ubicación:** Parking del Complejo Deportivo La Mallà

 **Enlace:** [Punto público de carga rápida para vehículos eléctricos](#)



## EDARs

El municipio de Riba-roja de Túria dispone de cuatro Estaciones Depuradoras de Aguas Residuales: **EDAR Camp de Túria II, EDAR Sector 13, EDAR El Oliveral y EDAR Sector 14.**

Estas instalaciones permiten el tratamiento de las aguas residuales urbanas e industriales mediante distintos sistemas de depuración, garantizando elevados rendimientos de eliminación de contaminantes. Su funcionamiento contribuye a la protección del medio ambiente y la mejora de la calidad del agua.

 **Ubicación:** Distintas ubicaciones

 **Enlace:** [EDARs](#)



## Puente Viejo

Ubicado en el **Parque Natural del Turia**. Las primeras noticias que tenemos sobre él son de 1548. A partir de este momento las referencias son frecuentes en relación al impuesto de pontazgo y las riadas.

Fue el punto de paso que permitía a los pobladores acceder a las tierras de cultivo, trasladar mercaderías, productos de la huerta y animales de un lado al otro del río. Durante mucho tiempo fue el **último paso sobre el río** antes de llegar a la capital.

 **Ubicación:** Camino de las Ánimas


 **Enlace:** [Puente Viejo](#)



## Áreas Industriales

Riba-roja de Túria cuenta con diversas áreas industriales distribuidas de norte a sur y de oeste a este, entre las que destacan **Entrevies, Parque Logístico Valenciano, El Oliveral, Sector 14, Casanova, Sector 13, Masía de San Antonio de Poyo, Sector 12, Bassa y Mas de Baló.**

La superficie total alcanza los **6,5 millones de m²** y alberga entre 800 y 900 empresas, con predominio de la actividad logística, junto a servicios y, en menor medida, transformación de productos..

 **Ubicación:** Distintas ubicaciones


 **Enlace:** [Áreas Industriales](#)



## Autobús público

Riba-roja de Túria dispone de una **red de transporte público por autobús** que cubre zonas urbanas, áreas industriales y conexiones comarcales.

Destaca el servicio municipal gratuito **arRIBABUS**, el **CONecta Metro** que enlaza con la Línea 9 de Metrovalencia y líneas interurbanas como la L134A hacia Vilamarxant, así como servicios con Manises y Valencia. Estas líneas están gestionadas por empresas concesionarias y cuentan con horarios disponibles en los ayuntamientos correspondientes.

 **Ubicación:** Distintas ubicaciones

 **Enlace:** [Autobús público](#)



# RECURSOS INTANGIBLES RECURSOS INTANGIBLES RECURSOS







### App de Realidad Aumentada CultuAR

El Ayuntamiento de Riba-roja de Túria ofrece una **experiencia turística innovadora** mediante la aplicación gratuita CultuAR, basada en **realidad aumentada**.

Esta herramienta permite recorrer rutas, monumentos y paisajes a través de **recreaciones en 3D, audioguías y contenidos virtuales geolocalizados**, sin señalización física. Facilita rutas guiadas urbanas y naturales, con especial relevancia de la reconstrucción del yacimiento visigodo de Pla de Nadal, apostando por un turismo accesible, sostenible y sin impacto ambiental.

 **Ubicación:** Distintas ubicaciones

 **Enlace:** [App de Realidad Aumentada CultuAR](#)



### Datos de ciudad

Riba-roja de Túria ofrece el recurso de **Datos de Ciudad** a través de su **Portal de Transparencia**, una herramienta que facilita el acceso a información pública municipal.

En él se pueden consultar datos relativos a la corporación municipal, gestión económica y financiera, contratos y licitaciones, planeamiento urbanístico y medioambiental. Este recurso promueve la transparencia, la participación ciudadana y el acceso abierto a la información, reforzando el compromiso del Ayuntamiento con una administración abierta.

 **Ubicación:** Recurso no físico

 **Enlace:** [Datos de ciudad](#)



### App Riba-roja Info

La aplicación móvil Riba-roja Info es una herramienta ágil destinada a mejorar la comunicación entre la ciudadanía y el Ayuntamiento. Permite la **gestión eficaz de incidencias**, que son derivadas al departamento correspondiente para su evaluación y resolución.

Incorpora además servicios como guía de comercios, teléfonos de interés, agenda municipal, noticias, bandos oficiales y la posibilidad de realizar sugerencias, facilitando un acceso directo y sencillo a la información y a los servicios municipales.

 **Ubicación:** Recurso no físico

 **Enlace:** [App Riba-roja Info](#)



### Página web del Ayuntamiento

La página web del Ayuntamiento de Riba-roja de Túria es el principal canal digital de información y servicios municipales. A través de este portal se accede a noticias de actualidad, trámites electrónicos, agenda de actividades, información institucional y recursos para la ciudadanía.

La web facilita la relación con la administración local, promueve la transparencia y permite realizar gestiones de forma sencilla, mejorando el acceso a los servicios públicos.

 **Ubicación:** Recurso no físico

 **Enlace:** [Página web del Ayuntamiento](#)



## Ràdio Riba-roja

Radio Riba-roja es la **emisora municipal** del Ayuntamiento de Riba-roja del Túria y constituye un medio de comunicación público de ámbito local.

A través de su programación ofrece información de actualidad municipal, cultural y social, además de espacios de participación ciudadana. La emisora actúa como canal de difusión de actividades, campañas y servicios públicos, fomentando la proximidad informativa y la comunicación directa entre la administración local y la ciudadanía.

 **Ubicación:** C/Bodeguetes, 68 / 105.2FM

 **Enlace:** [Ràdio Riba-roja](#)



## Hub RibaLAB

El Hub de Innovación Riba\_Lab del Ayuntamiento de Riba-roja de Túria es un **espacio de experimentación y trabajo colaborativo** orientado a la creatividad y la innovación.

Su objetivo es reunir a personal municipal, responsables políticos, asociaciones y ciudadanía para co-crear soluciones que mejoren los procesos internos y los servicios públicos, con atención a la sostenibilidad ambiental, la cohesión social y fomento de la participación ciudadana.

 **Ubicación:** Plaza Ayuntamiento, 9

 **Enlace:** [Hub RibaLAB](#)



## Tele Riba-roja

Tele Riba-roja es el **canal audiovisual municipal** que ofrece contenidos informativos y culturales a través de formato digital. Sus programas se publican de manera periódica en una lista de reproducción, permitiendo el acceso a los distintos espacios emitidos semana a semana.

La programación se renueva cada jueves a partir de las 22:00 horas y constituye un medio de difusión de la actualidad local, actividades municipales y contenidos de interés para la ciudadanía.

 **Ubicación:** Recurso no físico

 **Enlace:** [Tele Riba-roja](#)



## Sistema de videovigilancia

El Ayuntamiento de Riba-roja de Túria dispone de un **sistema de videovigilancia en dependencias municipales** que refuerza la seguridad y el control de accesos.

Integrado con la Policía Local, permite la transmisión y **gestión de imágenes en tiempo real** mediante tecnología avanzada. Cuenta con cámaras fijas y móviles, dispositivos portátiles para los agentes y un sistema que garantiza la privacidad ciudadana, facilitando una actuación rápida y eficaz ante incidencias o actos vandálicos.

 **Ubicación:** Dependencias municipales

 **Enlace:** [Sistema de videovigilancia](#)

# RECURSOS NATURALES RECURSOS NATURALES RECURSOS





### Parque Natural y Fluvial del Túria

El Parque Natural y Fluvial del Túria es un gran espacio verde donde el río constituye el eje principal del paisaje. Riba-roja de Túria se sitúa en el **corazón de este parque**, que combina entornos de ribera, bosque mediterráneo y huerta tradicional.

El parque alberga un importante patrimonio histórico y ofrece múltiples actividades al aire libre como senderismo, ciclismo o paseos recreativos, configurándose como un corredor verde de alto valor ambiental dentro del área metropolitana de Valencia.

 **Ubicación:** Parque Natural y Fluvial del Túria

 **Enlace:** [Parque Natural y Fluvial del Túria](#)



### Observatorio de Aves

En este punto se ubicaba un observatorio de aves que fue destruido durante la última inundación del río Túria, aunque el enclave sigue siendo adecuado para la **observación ornitológica**.

Entre carrizos, enea y juncos es posible avistar Martín pescador, garza real, patos y gallinetas, así como rapaces y aves nocturnas. La **diversidad de ambientes** de Riba-roja de Túria favorece la presencia de numerosas especies de alto interés, lo que permite disfrutar de distintos recorridos de observación a lo largo del año.

 **Ubicación:** Parque Natural y Fluvial del Turia

 **Enlace:** [Observatorio de Aves](#)



### Área recreativa Parque Natural del Túria

El área recreativa del parque ofrece una gran zona verde junto al río en donde correr, andar en bici, jugar y realizar actividades físicas. Cuenta con una zona de **parking, parking para autocaravanas, merenderos, juegos y baños**.

Está muy próxima al casco antiguo, por lo que, puedes aprovechar para darte un paseo y visitar algunos de los monumentos más conocidos como el Castillo. A partir de este punto puedes iniciar varias rutas de senderismo y marcha nórdica.

 **Ubicación:** Parque Natural y Fluvial del Turia

 **Enlace:** [Área recreativa del Parque Natural del Túria](#)



### Playeta

Durante el recorrido junto al río aparecen pequeñas pozas en la orilla que forman **playas naturales**, ideales para descansar, recuperar fuerzas o refrescarse.

Este tramo del cauce está cubierto por un textil especial incluido en el proyecto **Génesis Túria**, cuyo objetivo es eliminar la caña invasora y sustituirla por vegetación autóctona de ribera. Esta intervención mejora la biodiversidad, el paisaje y favorece la recuperación ecológica del entorno fluvial para su disfrute ciudadano.

 **Ubicación:** Parque Natural y Fluvial del Turia

 **Enlace:** [Playeta](#)





## Ruta Urbana del Agua

La Ruta Urbana del Agua recorre el **casco antiguo** de Riba-roja de Túria y pone en valor la histórica relación del municipio con el río Túria.

El itinerario incluye espacios emblemáticos como el **Puente Viejo**, la **Cisterna** y el **Lavadero**, así como otros puntos de interés patrimonial y social. A través del recorrido se descubren antiguas costumbres y tradiciones locales. La ruta está señalizada con **códigos QR** en los distintos enclaves y está pensada para disfrutarla en familia o con amigos.

 **Ubicación:** Distintas ubicaciones

 **Enlace:** [Ruta Urbana del Agua](#)



## Masía de Porxinos

Declarada en 2017 como **bien de relevancia local (BRL)**. El entorno de la masía de Porxinos es uno de los más importante en el término municipal de Riba-roja en el que destacan los **campos de naranjos**.

A los imponentes campos de naranjos se añaden las múltiples **edificaciones residenciales y agrícolas** propias de la época, que se encuentran rodeados de montañas. Además, en esta ubicación destaca el pino monumental ubicado próximo a la masía de Porxinos.

 **Ubicación:** Porxinos

 **Enlace:** [Masía de Porxinos](#)



## DTMN - Riba-roja Vía Verde

Este itinerario parte del área recreativa del **Parque Natural del Túria** y recorre el margen izquierdo del río a través de una senda con abundante vegetación de ribera.

Durante el trayecto se disfruta de vistas continuas de Riba-roja de Túria desde el cauce. El recorrido enlaza con una **vía verde sobre el antiguo trazado ferroviario**, ideal para caminar, hasta llegar al núcleo urbano. Tiene una longitud aproximada de 5 km, con escaso desnivel, y combina actividad aeróbica y paseo tranquilo.

 **Ubicación:** Distintas ubicaciones

 **Enlace:** [DTMN - Riba-roja Vía Verde](#)



## Acueducto de Porxinos

El acueducto de Porxinos forma parte de la histórica **red de canales y acueductos** que, desde época romana, recorrían la margen derecha del río Túria para el riego y abastecimiento de las tierras.

Estos sistemas tomaban el agua en el paraje de La Pea y atravesaban Riba-roja de Túria. Los restos más destacados se conservan en el barranco de Porxinos y presentan **técnicas constructivas romanas** como el opus vittatum, propio de infraestructuras hidráulicas de la antigüedad.

 **Ubicación:** Barranco de Porxinos

 **Enlace:** [Acueducto de Porxinos](#)





# EVENTOS

# EVENTOS

# EVENTOS

# EVENTOS

# EVENTOS



### Festa del Dux

La Festa del Dux es una celebración que pone en valor la herencia visigoda de Riba-roja de Túria, vinculada al yacimiento del Pla de Nadal y a la figura del duque Tebdemir. Durante varios días, el casco antiguo acoge un mercado de ambientación visigoda con recreaciones históricas, conciertos, visitas guiadas y talleres artesanales.

La programación incluye oficios tradicionales, gastronomía, cetrería y exhibiciones de combate, ofreciendo una experiencia cultural y festiva.

 **Ubicación:** Casco Antiguo

 **Enlace:** [Festa del Dux](#)



### Fallas

Las Fallas de Riba-roja de Túria se celebran los días **17, 18 y 19 de marzo** y constituyen uno de los principales acontecimientos festivos del municipio. Durante estas jornadas se plantan **seis monumentos** falleros correspondientes a las distintas comisiones locales.

El ciclo festero comienza meses antes con el acto de la Demanà, en el que se eligen la Fallera Mayor y la Fallera Mayor Infantil. La celebración concluye con la Cremà, que pone fin a los monumentos que han llenado de arte y tradición las calles del municipio.

 **Ubicación:** Distintas ubicaciones

 **Enlace:** [Fallas](#)



### Fiestas patronales de agosto

Las Fiestas Patronales de Riba-roja de Túria, dedicadas a la **Asunción de Nuestra Señora**, se celebran cada 15 de agosto y se prolongan con una completa programación durante la semana previa.

Incluyen propuestas para todas las edades, como Cuentos a la Fresca, mascletaes, castillo de fuegos artificiales, actuaciones musicales, concursos y comidas populares, además de competiciones deportivas como carrera ciclista, fútbol o pelota valenciana, reforzando la convivencia vecinal y el ambiente festivo..

 **Ubicación:** Distintas ubicaciones

 **Enlace:** [Fiestas patronales de agosto](#)



### Moros y cristianos

Las fiestas de Moros y Cristianos de Riba-roja de Túria se celebran a partir del **8 de agosto** y recrean los históricos enfrentamientos entre musulmanes y cristianos por la fértil vega del río Túria.

Con más de una década de tradición, la celebración se estructura en tres actos principales: **el Pregón, las Embajadas y la Entrada**. En ellos participan numerosos festeros y festeras, ofreciendo un vistoso espectáculo que atrae cada año a vecinos, visitantes y amantes de esta festividad histórica.

 **Ubicación:** Distintas ubicaciones

 **Enlace:** [Moros y cristianos](#)



## Media Maratón

La Media Maratón de Riba-roja del Túria es la prueba atlética más destacada del calendario deportivo municipal. Reconocida por la **Real Federación Española de Atletismo**, se celebra cada mes de **marzo** y reúne a más de un millar de corredores populares.

Con una distancia oficial de **21.097 metros**, el recorrido transcurre principalmente por el casco urbano, lo que aporta cercanía, animación y un atractivo especial tanto para los participantes como para el público asistente.

 **Ubicación:** Distintas ubicaciones


 **Enlace:** [Media Maratón](#)



## Feria del comercio

La Feria del Comercio es un evento anual que transforma la Plaza Adolfo Suárez en un gran escaparate del **comercio local**.

Reúne a cerca de un **centenar de expositores** que ofrecen productos y servicios variados, acompañados de actividades lúdicas, musicales y propuestas gastronómicas para todos los públicos. Celebrada habitualmente a **principios de mayo**, la feria se ha consolidado como una cita destacada que impulsa la economía local y atrae a numerosos visitantes de la comarca.

 **Ubicación:** Plaza Adolfo Suárez


 **Enlace:** [Feria del comercio](#)



## San silvestre

La San Silvestre de Riba-roja de Túria es una carrera popular y solidaria con la que el municipio despide el año de forma deportiva.

Organizada por el **Club de Atletismo Riba-roja Ribapeu** con la colaboración del Ayuntamiento, reúne a numerosos participantes disfrazados que recorren un trazado urbano de **4,5 kilómetros**. La prueba se integra en la programación navideña municipal y destaca por su ambiente festivo, familiar y participativo, con presencia habitual de mascotas y gran implicación vecinal.

 **Ubicación:** Distintas ubicaciones

 **Enlace:** [San silvestre](#)



## Ribajazz

Ribajazz es el **Festival de Jazz** de Riba-roja de Túria, un evento cultural anual y gratuito que lleva la música en directo al emblemático Castillo de Riba-roja.

Celebrado en el mes de **julio**, reúne a artistas locales, nacionales e internacionales, ofreciendo una programación de calidad que combina patrimonio histórico y cultura contemporánea. El festival fomenta la participación vecinal y atrae a numerosos visitantes, consolidándose como una cita destacada del verano cultural.

 **Ubicación:** Castillo

 **Enlace:** [Ribajazz](#)





# DOSSIER RECURSOS URBANOS